


Feljegyzés

(készült: 2013. július 29. napján Délegyházi Polg. Hiv. 3. számú irodájában)




Délegyházi Polg. Hiv. 3. számú szobájában N. Tóth Gábor (tel: 06-...) 2013. július 29. napján 10 óra 30 perckor személyesen volt bent, és a Délegyháza 1650/33 és 1650/34 hrsz-ú ingatlanok külterületté történő minősítése ügyében kérte, hogy dr. Molnár Zsuzsanna jegyző asszony írja alá a mellékletben szereplő változási vázrajzot.

Tájékoztattam Ügyfelet, hogy a termőföld tartós más célú hasznosítása (belterületté, ill. külterületté minősítése) ügyében a Képviselő-testület döntése szükséges, így a behozott komplett dokumentációból csupán jelen feljegyzés mellékletét képező vázrajz 1 példányát vettem át. Tájékoztattam, hogy minden további intézkedés (jegyző asszony aláírása, eljárás Önkormányzatunk általi megindítása stb.) fogantatására a Képviselő-testület határozatát követően kerülhet sor.

Tájékoztatómat Ügyfél elfogadta, s várja a további fejleményekről szóló telefonos értesítést.

Délegyháza, 2013. július 29.



Délegyháza Község Polgármesteri Hivatala	
2013. JÚL 31	1071-1
Ügyvezető <i>[Signature]</i>	Közzététel

dr. Bognárné Nagy Ilona
2319 Szigetújfalu
Szabadság u. 29.

Délegyháza
belterület

Község, város

2 - 853 /2013

ikt.sz.: 741 /2013

E - /2013

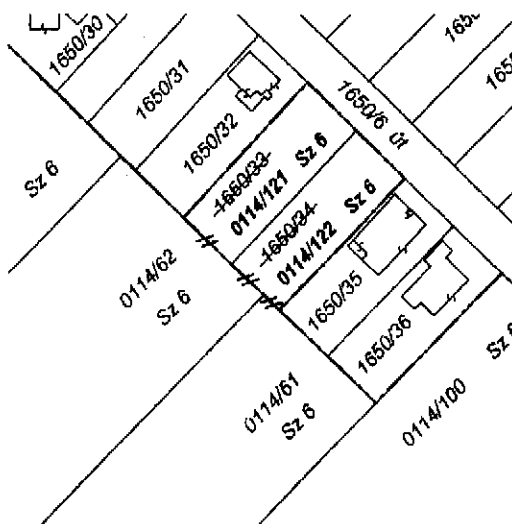
A munkavégző neve

Munkaszám: 33/2013.

VÁLTOZÁSI VÁZRAJZ

fekvéshatárváltozásról
változással érintett hrsz: 1650/33, 1650/34

Méretarány: 1:2000



BELTERÜLET

KÜLTERÜLET

Változás előtt							Változás után						
Helyrajzi szám	Alrészlet		Mín.o.	Terület		AK	Helyrajzi szám	Alrészlet		Mín.o.	Terület		AK
	jel	műv. ág		ha	m ²			jel	műv. ág		ha	m ²	
1650/33	-	kivett	-	-	922	-	0114/121	-	szántó	6	-	922	0.58
1650/34	-	kivett	-	-	923	-	0114/122	-	szántó	6	-	923	0.58
Összesen:					1845							1845	1.16

Készítette: Réckeve, 2013.07.08.

Készítő
földmérő i.c. száma: 3746

A művelési ágak, minőségi osztályok és a földminősítési mintaterek feltüntetése, valamint a földminősítési adatok számítása és ábrázolása helyes.

Réckeve, 2013.

mezőgazdász

DR. BOGNÁRNÉ NAGY ILONA
okl. földmérő mérnök, vállalkozó
2319 Szigetújfalu, Szabadság u. 29.
ing.rend.min.sz.: 546/1990 Adatszám: 73205940-1-33
tel.: 06-30-765-76233

A helyrajzi számozás és területszámítás helyes. Ez a záradék a kéreleztől számítva egy évig hatályos, későbbi felhasználás előtt a vázrajzot újra záradékolni kell.

Réckeve, 2013.

záradékoló

P.H.
(Kör. Fh.)

ing.rend.min.sz.:

2013.07.17.